



**КОМИТЕТ ПЕНЗЕНСКОЙ ОБЛАСТИ
ПО ОХРАНЕ ПАМЯТНИКОВ ИСТОРИИ И КУЛЬТУРЫ**

П Р И К А З

от « 26 » октября 2020 года № 201-ОД

г. Пенза

**Об утверждении графического описания местоположения границ
защитной зоны объекта культурного наследия**

В соответствии со статьями 105 и 106 Земельного кодекса Российской Федерации и статьями 20.2, 34.1 и 63 Федерального закона от 25.06.2002 № 73-ФЗ «Об объектах культурного наследия (памятниках истории и культуры) народов Российской Федерации» (с последующими изменениями), руководствуясь Положением о Комитете Пензенской области по охране памятников истории и культуры, утвержденным постановлением Правительства Пензенской области от 24.08.2015 № 470-пП (с последующими изменениями), **п р и к а з ы в а ю:**

1. Утвердить:

1.1. Графическое описание местоположения границ защитной зоны объекта культурного наследия регионального значения «Церковь Михаила Архангела» расположенного по адресу: Пензенская область, Тамалинский район, с. Липовка (далее - объект культурного наследия) с перечнем координат характерных точек этих границ в системе координат, установленной для ведения Единого государственного реестра недвижимости, согласно приложению к настоящему приказу;

1.2. Режим использования земель в границах защитной зоны объекта культурного наследия, согласно пункту 1 статьи 34.1 Федерального закона от 25.06.2002 № 73-ФЗ «Об объектах культурного наследия (памятниках истории и культуры) народов Российской Федерации».

2. Настоящий приказ разместить (опубликовать) на «Официальном интернет-портале правовой информации» (www.pravo.gov.ru) и на официальном сайте Комитета Пензенской области по охране памятников истории и культуры в информационно-телекоммуникационной сети «Интернет».

3. Контроль за исполнением настоящего приказа оставляю за собой.

Врио председателя Комитета Т.А. Потёмина

Приложение к приказу КОПИК ПО
от «26» октября 2020 г. № 201-ОД

ОПИСАНИЕ МЕСТОПОЛОЖЕНИЯ ГРАНИЦ

**Защитная зона объекта культурного наследия регионального значения "Церковь Михаила Архангела",
расположенного по адресу: Пензенская область, Тамалинский район, с. Липовка
(наименование объекта, местоположение границ которого описано (далее - объект)**

Раздел 1

Сведения об объекте

Сведения об объекте		
№ п/п	Характеристики объекта	Описание характеристик
1	2	3
1	Местоположение объекта	Пензенская область, Тамалинский район, Ульяновский сельсовет, с. Липовка
2	Площадь объекта +/- величина погрешности определения площади (Р+/- Дельта Р)	137885 кв.м ± 371 кв.м
3	Иные характеристики объекта	В соответствии с п. 1 ст. 34.1 Федерального закона от 25.06.2002 №73-ФЗ «Об объектах культурного наследия (памятниках истории и культуры) народов Российской Федерации» в границах защитной зоны объекта культурного наследия в целях обеспечения сохранности объектов культурного наследия и композиционно-видовых связей (панорам) запрещаются строительство объектов капитального строительства и их реконструкция, связанная с изменением их параметров (высоты, количества этажей, площади), за исключением строительства и реконструкции линейных объектов

Раздел 2

Сведения о местоположении границ объекта					
1. Система координат <u>МСК-58, зона 1</u>					
2. Сведения о характерных точках границ объекта					
Обозначение характерных точек границ	Координаты, м		Метод определения координат характерной точки	Средняя квадратическая погрешность положения характерной точки (M_t), м	Описание обозначения точки на местности (при наличии)
	X	Y			
1	2	3	4	5	6
1	331143.07	1315576.71	Картометрический метод	0.50	–
2	331171.48	1315632.47	Картометрический метод	0.50	–
3	331181.89	1315668.21	Картометрический метод	0.50	–
4	331187.06	1315714.72	Картометрический метод	0.50	–
5	331177.27	1315776.52	Картометрический метод	0.50	–
6	331154.96	1315823.15	Картометрический метод	0.50	–
7	331133.65	1315851.55	Картометрический метод	0.50	–
8	331101.16	1315880.88	Картометрический метод	0.50	–
9	331061.06	1315903.62	Картометрический метод	0.50	–
10	331012.84	1315917.57	Картометрический метод	0.50	–
11	330948.14	1315917.69	Картометрический метод	0.50	–
12	330897.14	1315902.74	Картометрический метод	0.50	–
13	330851.99	1315875.50	Картометрический метод	0.50	–
14	330812.02	1315834.62	Картометрический метод	0.50	–
15	330783.61	1315778.86	Картометрический метод	0.50	–
16	330775.04	1315741.77	Картометрический метод	0.50	–
17	330771.36	1315700.73	Картометрический метод	0.50	–
18	330781.92	1315634.08	Картометрический метод	0.50	–
19	330810.33	1315578.32	Картометрический метод	0.50	–
20	330854.57	1315534.08	Картометрический метод	0.50	–
21	330910.33	1315505.67	Картометрический метод	0.50	–
22	330981.27	1315494.27	Картометрический метод	0.50	–
23	331043.07	1315504.06	Картометрический метод	0.50	–
24	331098.83	1315532.47	Картометрический метод	0.50	–
1	331143.07	1315576.71	Картометрический метод	0.50	–

3. Сведения о характерных точках части (частей) границы объекта

Обозначение характерных точек части границы	Координаты, м		Метод определения координат характерной точки	Средняя квадратическая погрешность положения характерной точки (M_t), м	Описание обозначения точки на местности (при наличии)
	X	Y			
1	2	3	4	5	6
–	–	–	–	–	–

Раздел 4




План границ объекта

Защитная зона объекта культурного наследия регионального значения "Церковь Михаила Архангела",
расположенный по адресу: Пензенская область, Тамалинский район, с. Липовка



Масштаб 1:2500

Условные используемые знаки и обозначения:

-  граница защитной зоны объекта культурного наследия
-  характерная точка границы защитной зоны объекта культурного наследия
- 58:27:0480101 номер кадастрового квартала
-  граница кадастрового квартала

с. Липовка наименование административно-территориального образования



Дата "22" 12 2019 г.

Подпись  Н.А.Вережкина